

Adresáti: dle rozdělovníku

ČÍSLO JEDNACÍ
OD 449/2020-3/280.13/HK
KULK 54515/2020

OPRÁVNĚNÁ ÚŘEDNÍ OSOBA/LINKA/E-MAIL
Mgr. Karel Holina / 279
karel.holina@kraj-lbc.cz

LIBEREC
5.8.2020

OZNÁMENÍ O ZAHÁJENÍ ÚZEMNÍHO ŘÍZENÍ VEŘEJNOU VYHLÁŠKOU

Krajský úřad Libereckého kraje, odbor dopravy (dále též jen „speciální stavební úřad“), jako správní úřad příslušný podle ustanovení § 40 odst. 3 písm. d) a ustanovení § 16 zákona č. 13/1997 Sb., o pozemních komunikacích, ve znění pozdějších předpisů, podle ustanovení § 15 odst. 1 písm. c) zákona č. 183/2006 Sb., o územním plánování a stavebním řádu, stavební zákon, ve znění pozdějších předpisů (dále jen „stavební zákon“), i podle ustanovení § 2e odst. 1 zákona č. 416/2009 Sb., o urychlení výstavby dopravní, vodní a energetické infrastruktury a infrastruktury elektronických komunikací, ve znění pozdějších předpisů (dále jen „zákon o urychlení výstavby“), obdržel dne 18.12.2019 (doplněnou dne 18.5.2020, 4.6.2020, 19.6.2020, 8.7.2020) od Ředitelství silnic a dálnic ČR, IČO: 65993390, se sídlem Na Pankráci 546/56, Praha 4, Nusle, PSČ: 140 00, zastoupeného Ředitelstvím silnic a dálnic ČR, Správou Liberec, se sídlem Zeyerova 1310, Liberec, PSČ: 460 55 /které je dále zastoupeno na základě plné moci společností Valbek, spol. s r.o., IČO: 48266230, se sídlem Vaňurova 505/17, Liberec, PSČ: 460 01/, žádost o vydání územního rozhodnutí na stavbu s názvem „I/9 Jestřebí, Okružní křižovatka“ v rozsahu stavebních objektů „SO 020 Příprava území stavba“, „SO 110 Úprava křižovatky silnic I/9 x I/38 ŘSD ČR“, „SO 111 Připojení silnice III/268“, „SO 134 Úpravy u autobusových zastávek“, „SO 180 Dopravně inženýrská opatření stavba“, „SO 190 Dopravní značení“, „SO 340 Úpravy na stávajícím vodovodu“, „SO 341 Úpravy na stávajícím vodovodu“, „SO 342 Úpravy na stávající kanalizaci“, „SO 431 VO prostoru křižovatky a místa pro přecházení“ a „SO 432 Přeložka VO“.

Základní údaje o stavbě

Projektant: dokumentace pro územní řízení (DBP/DÚR) byla vyhotovena ve společnosti Valbek, spol. s r.o., IČO: 48266230, se sídlem Vaňurova 505/17, Liberec, PSČ: 460 02 (hlavní inženýr projektu Ing. Tomáš Kliment, autorizovaný inženýr pro dopravní stavby, ČKAIT 0501285).

Zakázka číslo: 18-LI33-008 z měsíce května 2019.

Druh a účel stavby: jedná se o úpravu a rekonstrukci stávajících dopravních ploch, kdy dojde ke změně dopravních trajektorií a snížení provozních rychlostí vlivem přestavby průsečné úroňové křižovatky na křižovatku okružní. Účelem je zlepšení dopravní obslužnosti daného území i zklidnění dopravy a zvýšení bezpečnosti silničního provozu.

Stručný popis stavby:

V daném případě se jedná o úpravu stávající extravilánové průsečné křižovatky silnic I/9, I/38 a III/26832 u obce Jestřebí, respkt. její přebudování na křižovatku okružní. Stávající stavebně technické uspořádání křižovatky neodpovídá intenzitám dominujících dopravních proudů, proto současná průsečná křižovatka nevyhovuje z hlediska bezpečnosti silničního provozu. V rámci úpravy prostoru křižovatky je navrženo bezpečné převedení pěších přes silnici I/9 u přílehlých stávajících autobusových zastávek u restaurace „Na Rychtě“. Současná poloha a uspořádání přechodu pro chodce nevyhovuje z hlediska bezpečnosti silničního provozu a bezpečnosti pěších. Kapacitní ukazatele komunikací navržené křižovatky jsou: okružní pás křižovatky s dvoupruhovým spirálovitým uspořádáním $D = 60$ m, paprsek 1 (silnice I/9 ve směru na Českou Lípou) 2 pruhy na vjezdu a 2 pruhy na výjezdu, paprsek 2 (silnice I/9 ve směru na Mělník) 1 pruh na vjezdu a 1 pruh na výjezdu, paprsek 3 (silnice I/38 ve směru na Doksy) 2 pruhy na vjezdu a 2 pruhy na výjezdu, paprsek 4 (silnice III/26832 ve směru do Jestřebí) 1 pruh na vjezdu a 1 pruh na výjezdu, bypass silnice I/9 na vlastním přídatném pruhu $R = 40$ m, délka zálivu zastávky linkové autobusové dopravy 18 m, délka vyřazovacího klínu zálivu zastávky 35 m, délka zařazovacího klínu zálivu zastávky 15 m. Navržená stavba je členěna na stavební objekty „SO 020 Příprava území stavba“, „SO 110 Úprava křižovatky silnic I/9 x I/38 ŘSD ČR“, „SO 111 Připojení silnice III/268“, „SO 134 Úpravy u autobusových zastávek“, „SO 180 Dopravně inženýrská opatření stavba“, „SO 190 Dopravní značení“, „SO 340 Úpravy na stávajícím vodovodu“, „SO 341 Úpravy na stávajícím vodovodu“, „SO 342 Úpravy na stávající kanalizaci“, „SO 431 VO prostoru křižovatky a místa pro přecházení“ a „SO 432 Přeložka VO“.

Pozemky (nebo jejich části) nebo stavby, na kterých má být požadovaný záměr uskutečněn (trvalé i dočasné zábor):

- katastrální území Jestřebí u České Lípy a obec Jestřebí – pozemky parcelní číslo: 16/1 (trvalý travní porost), 16/2 (trvalý travní porost), 16/11 (ostatní plocha, ostatní komunikace), 497/1 (orná půda), 497/4 (orná půda), 500/2 (orná půda), 734/1 (ostatní plocha, silnice), 734/3 (ostatní plocha, silnice), 734/15 (ostatní plocha, silnice), 734/18 (ostatní plocha, silnice), 735/1 (ostatní plocha, silnice) a 735/3 (ostatní plocha, ostatní komunikace).

Sousední pozemky (včetně staveb na nich) pozemků (nebo jejich částí) přímo dotčených územním rozhodnutím, u nichž může být vlastnické právo jejich vlastníků přímo dotčeno:

- katastrální území Jestřebí u České Lípy a obec Jestřebí – pozemky parcelní číslo: 8/2, 8/3, 8/5, 8/6, 8/7, 8/39, 8/40, 8/41, 9/1, 12, 13, 14/1, 14/2, 15/1, 15/2, 16/1, 16/3, 16/4, 16/5, 16/6, 16/7, 16/8, 16/9, 16/10, 16/11, 17, 18, 20, 22/2, 299, 300, 302/2, 302/5, 302/6, 305/1, 305/7, 305/9, 494/5, 494/6, 494/7, 494/8, 496/2, 497/2, 497/3, 497/5, 498/1, 498/2, 498/3, 498/4, 498/7, 498/8, 500/1, 500/3, 503/1, 504/2, 504/4, 504/5, 534/3, 734/2, 734/3, 735/4, 736/6, 734/14, 734/16, 735/3, 735/8 a 735/11.

Speciální stavební úřad podle ustanovení § 87 odst. 1 stavebního zákona, podle ustanovení § 2 odst. 1 zákona o urychlení výstavby a podle ustanovení § 47 odst. 1 zákona č. 500/2004 Sb., správní řád, ve znění pozdějších předpisů (dále jen správní řád) oznamuje zahájení územního řízení všem známým účastníkům řízení i dotčeným orgánům s tím, že územní řízení bylo zahájeno dnem podání žádosti 18.12.2019 (doplněnou dne 18.5.2020, 4.6.2020, 19.6.2020, 8.7.2020). Vzhledem k tomu, že speciálnímu stavebnímu úřadu jsou poměry v území dobře známy, žádost poskytuje dostatečný podklad pro posouzení záměru, upouští podle ustanovení § 87 odst. 1 stavebního zákona od ústního

jednání. Zároveň se účastníci poučují o tom, že na tohoto správní řízení se vztahuje zákon o urychlení výstavby (viz ustanovení § 2 odst. 1 zákona o urychlení výstavby). Podle ustanovení § 87 odst. 1 stavebního zákona mohou nejpozději do patnácti dnů od doručení tohoto oznámení dotčené orgány uplatit svá závazná stanoviska, a ve stejné lhůtě mohou účastníci řízení uplatnit své námitky, popřípadě důkazy. K později uplatněným závazným stanoviskům, námitkám, popřípadě důkazům, nebude přihlédnuto.

V daném případě je vedeno řízení s velkým počtem účastníků podle ustanovení § 144 odst. 1 správního řádu, přičemž podle tohoto ustanovení (nestanoví-li zvláštní zákon jinak) se tímto řízením rozumí řízení s více než 30 účastníky. Podle ustanovení § 144 odst. 2 správního řádu účastníky v řízení s velkým počtem účastníků lze o zahájení řízení uvědomit veřejnou vyhláškou. Podle ustanovení § 87 odst. 1 stavebního zákona se oznámení o zahájení územního řízení a další úkony v řízení se doručují účastníkům řízení a dotčeným orgánům jednotlivě, nejde-li o řízení s velkým počtem účastníků; v řízení s velkým počtem účastníků se oznámení o zahájení řízení a další úkony v řízení doručují postupem podle ustanovení § 144 odst. 6 správního řádu, dotčeným orgánům a obci, která je účastníkem řízení podle ustanovení § 85 odst. 1 písm. b) stavebního zákona, se doručuje jednotlivě; účastníky řízení podle ustanovení § 27 odst. 1 správního řádu jsou vždy účastníci řízení podle ustanovení § 85 odst. 1 písm. a) stavebního zákona a ustanovení § 85 odst. 2 písm. a) stavebního zákona. Dále podle ustanovení § 87 odst. 3) stavebního zákona u záměrů zasahujících do území několika obcí se v řízení s velkým počtem účastníků oznámení o zahájení řízení a další úkony v řízení doručují vždy veřejnou vyhláškou podle ustanovení § 25 odst. 3 správního řádu; jednotlivě se doručuje dotčeným orgánům a účastníkům řízení podle ustanovení § 85 odst. 1 a 2 písm. a) stavebního zákona. Účastníci řízení podle ustanovení § 85 odst. 2 písm. b) stavebního zákona se v oznámení o zahájení řízení a v dalších úkonech v řízení doručovaných veřejnou vyhláškou identifikují označením pozemků a staveb evidovaných v katastru nemovitostí dotčených vlivem záměru. Podle ustanovení § 2 odst. 5 zákona o urychlení výstavby se v řízení podle stavebního zákona, které je řízením s velkým počtem účastníků, se oznámení o zahájení řízení doručuje postupem podle stavebního zákona. Ostatní písemnosti se doručují jednotlivě pouze žadatel, obci, na jejímž území má být záměr uskutečněn, a dotčeným orgánům; ostatním účastníkům řízení se doručují veřejnou vyhláškou, o čemž se tyto účastníci poučí v oznámení o zahájení řízení, je-li jim doručováno jednotlivě.

Do dokumentace pro územní řízení (DBP/DÚR) a podkladů pro vydání rozhodnutí lze nahlédnout na Krajském úřadě Libereckého kraje, odboru dopravy (16. patro, kancelář č. 1622, v pondělí a středu od 8 - 17 hodin, v ostatní dny po předchozí telefonické dohodě s Mgr. Karlem Holinou, tel. 485 226 279), ve lhůtě shora uvedené.

Přílohy:

1/ Koordinační situace C.3.

Ing. Jan Čáp
vedoucí odboru dopravy

Rozdělovník:

Účastník řízení podle ustanovení § 85 odst. 1 písm. a) stavebního zákona s právy účastníka řízení podle ustanovení § 27 odst. 1 písm. a) správního řádu:

- Ředitelství silnic a dálnic ČR, IČO: 65993390, se sídlem Na Pankráci 546/56, Praha 4, Nusle, PSČ: 140 00, zastoupené Ředitelstvím silnic a dálnic ČR, Správou Liberec, se sídlem Zeyerova 1310, Liberec, PSČ: 460 55, které dále zastupuje na základě plné moci společnost Valbek, spol. s r.o., IČO: 48266230, se sídlem Vaňurova 505/17, Liberec, PSČ: 460 02 (datovou schránkou).

Účastník řízení podle ustanovení § 85 odst. 1 písm. b) stavebního zákona s právy účastníka řízení podle ustanovení § 27 odst. 1 písm. a) správního řádu:

- Obec Jestřebí, IČO: 00260878, se sídlem Jestřebí 142, Jestřebí, PSČ: 471 61 (datovou schránkou).

Účastníci řízení podle ustanovení § 85 odst. 2 písm. a) stavebního zákona s právy účastníka řízení podle ustanovení § 27 odst. 1 písm. a) správního řádu:

- AGROZEM CZ SE, IČO: 29132428, se sídlem Revoluční 1082/8, Nové Město, Praha 1, PSČ: 110 00 (datovou schránkou).
- CETIN a.s., IČO: 04084063, se sídlem Českomoravská 2510/19, Libeň, Praha 9, PSČ: 190 00 (datovou schránkou).
- ČEZ Distribuce a. s., IČO: 24729035, se sídlem Teplická 877/8, Děčín IV. – Podmokly, Děčín, PSČ: 405 02 (datovou schránkou).
- GridServices, s.r.o., IČO: 27935311, se sídlem Plynářská 499/1, Brno - Zábrdovice, Brno, PSČ: 602 00 (datovou schránkou).
- Krajská správa silnic Libereckého kraje, příspěvková organizace, IČO: 70946078, se sídlem České mládeže 632/32, Liberec VI, Liberec, PSČ: 460 06 (datovou schránkou).
- Liberecký kraj, IČO: 70891508, se sídlem U Jezu 642/2a, Liberec IV, PSČ: 460 01 (osobně).
- Obec Jestřebí, IČO: 00260878, se sídlem Jestřebí 142, Jestřebí, PSČ: 471 61 (datovou schránkou).
- Ředitelství silnic a dálnic ČR, IČO: 65993390, se sídlem Na Pankráci 546/56, Praha 4, Nusle, PSČ: 140 00 (datovou schránkou).
- Severočeské vodovody a kanalizace, a.s., IČO: 49099451, se sídlem Přítkovská 1689, Teplice, PSČ: 415 50 (datovou schránkou).
- WINTERGREEN, s.r.o. – v likvidaci, IČO: 27169456, se sídlem V dolině 1515/1c, Michle, Praha 10, PSČ: 101 00 (datovou schránkou).
- Fikarová Hana, nar. 14.6.1961, bytem Provodín 140, Provodín, PSČ: 471 67 (doporučeně do vlastních rukou).
- Havlíková Bohuslava, nar. 3.9.1956, bytem Jestřebí 82, Jestřebí, PSČ: 471 61 (doporučeně do vlastních rukou).
- Papík Miroslav, nar. 21.12.1957, bytem Jestřebí 114, Jestřebí, PSČ: 471 61 (doporučeně do vlastních rukou).
- Wolfová Eva, nar. 19.7.1970, bytem Jestřebí 82, Jestřebí, PSČ: 471 61 (doporučeně do vlastních rukou).

- Zejbrlíková Jiřina, nar. 30.6.1946, bytem Jestřebí 10, Jestřebí, PSČ: 471 61 (doporučeně do vlastních rukou).

Účastníci řízení podle ustanovení § 85 odst. 2 písm. b) stavebního zákona s právy účastníka řízení podle ustanovení § 27 odst. 2 správního řádu, kteří jsou identifikováni označením pozemků evidovaných v katastru nemovitostí a staveb na nich (veřejnou vyhláškou):

- katastrální území Jestřebí u České Lípy a obec Jestřebí – pozemky parcelní číslo: 8/2, 8/3, 8/5, 8/6, 8/7, 8/39, 8/40, 8/41, 9/1, 12, 13, 14/1, 14/2, 15/1, 15/2, 16/1, 16/3, 16/4, 16/5, 16/6, 16/7, 16/8, 16/9, 16/10, 16/11, 17, 18, 20, 22/2, 299, 300, 302/2, 302/5, 302/6, 305/1, 305/7, 305/9, 494/5, 494/6, 494/7, 494/8, 496/2, 497/2, 497/3, 497/5, 498/1, 498/2, 498/3, 498/4, 498/7, 498/8, 500/1, 500/3, 503/1, 504/2, 504/4, 504/5, 534/3, 734/2, 734/3, 735/4, 736/6, 734/14, 734/16, 735/3, 735/8 a 735/11.

Dotčené orgány podle ustanovení § 136 správního řádu:

- Hasičský záchranný sbor Libereckého kraje, IČO: 70888744, se sídlem Barvířská 29/10, Liberec, PSČ: 460 01 (datovou schránkou).
- Městský úřad Česká Lípa, stavební úřad - úřad územního plánování, se sídlem náměstí T. G. Masaryka I, Česká Lípa, PSČ: 470 36 (datovou schránkou).
- Městský úřad Česká Lípa, stavební úřad – úsek památkové péče, se sídlem náměstí T. G. Masaryka I, Česká Lípa, PSČ: 470 36 (datovou schránkou).
- Městský úřad Česká Lípa, odbor dopravy, se sídlem náměstí T. G. Masaryka I, Česká Lípa, PSČ: 470 36 (datovou schránkou).
- Městský úřad Česká Lípa, odbor životního prostředí, se sídlem náměstí T. G. Masaryka I, Česká Lípa, PSČ: 470 36 (datovou schránkou).
- Krajská hygienická stanice Libereckého kraje se sídlem v Liberci, IČO: 71009302, se sídlem Husova 64, Liberec, PSČ: 460 31 (datovou schránkou).
- Krajský úřad Libereckého kraje, odbor životního prostředí a zemědělství, se sídlem U Jezu 642/2a, Liberec IV-Perštýn, PSČ: 460 01 (osobně).
- Ministerstvo dopravy, IČO: 66003008, se sídlem nábřeží Ludvíka Svobody 1222/12, Praha 1, PSČ: 110 15 (datovou schránkou).
- Ministerstvo obrany, IČO: 60162694, se sídlem Tychonova 1, Praha 6, PSČ: 160 00, Sekce ekonomická a majetková, odbor ochrany územních zájmů a řízení programů nemovité infrastruktury, se sídlem Teplého 1899, Pardubice, PSČ: 530 02 (datovou schránkou).
- Policie České republiky, Krajské ředitelství policie Libereckého kraje, Územní odbor Česká Lípa, dopravní inspektorát, se sídlem Pod Holým vrchem 1734/14, Česká Lípa, PSČ: 470 80 (datovou schránkou).
- Policie České republiky, Krajské ředitelství Libereckého kraje, Odbor služby dopravní policie, se sídlem Nám. Dr. E. Beneše 24, Liberec, PSČ: 460 32 (datovou schránkou).

Dále obdrží:

- Archeologický ústav AV ČR, Praha, v.v.i., IČO: 67985912, se sídlem Letenská 123/4, Malá Strana, Praha 1, PSČ: 110 00 (datovou schránkou).
- ČEPS, a.s., IČO: 25702556, se sídlem Elektrárenská 774/2, Praha 10, PSČ: 101 52 (datovou schránkou).

OD 449/2020-3/280.13/Hk

KULK 54515/2020

Oznámení o zahájení řízení

Dále obdrží k vyvěšení na úřední desce:

- Obecní úřad Jestřebí, se sídlem Jestřebí 142, Jestřebí, PSČ: 471 61 (datovou schránkou).

Toto oznámení o zahájení řízení musí být vyvěšeno na úřední desce shora označeného správního orgánu a Obecního úřadu Jestřebí po dobu 15 dnů, přičemž patnáctým dnem po vyvěšení se písemnost považuje za doručenou.

Vyvěšeno dne:

5.8.2020

Syln



Sejmuto dne:

21.8.2020

Syln








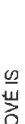




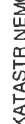


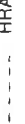






Razítko, podpis orgánu, který potvrzuje vyvěšení a sejmnutí oznámení o zahájení řízení.

LEGENDA:

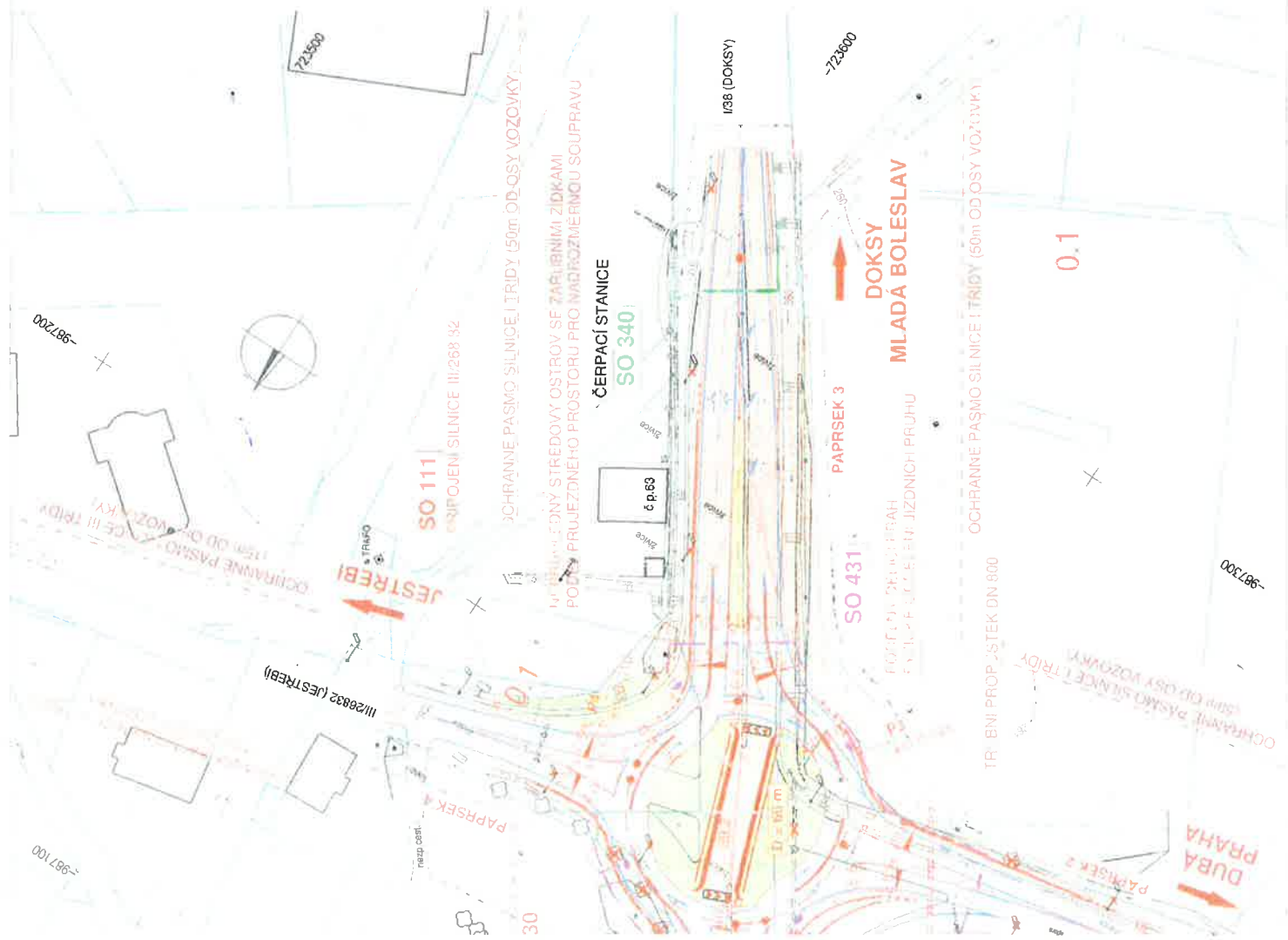
PLOCHY

-  VOZOVKA NAVRHOVANÁ
-  VOZOVKA FRÉZOVANÁ
-  DLÁŽDĚNÁ VOZOVKA
-  SVAHY NÁSYPU
-  SVAHY VÝKOPU
-  VEGETAČNÍ ÚPRAVY
-  CHODNIKY
-  HMATOVÉ ÚPRAVY

STÁVAJÍCÍ IS - INFORMATIVNÍ ZÁKRES

-  POTRUBÍ PITNÉ VODY
-  JEDNOTNÁ KANALIZACE
-  PLYNOVOD - STL
-  PODZEMNÍ VEDENÍ NN
-  NADZEMNÍ VEDENÍ NN
-  PODZEMNÍ VEDENÍ VN
-  PODZEMNÍ SDELOVACÍ VEDENÍ
-  NOVÉ IS
-  PODZEMNÍ VEDENÍ NN
-  POTRUBÍ PITNÉ VODY
-  OCHRANĚNÍ STÁVAJÍCÍCH IS
-  NÁVRH VZD
-  KATASTR NEMOVITOSTÍ
-  HRANICE TRVALEHO ZABORU
-  HRANICE DOČASNÉHO ZÁBORU DO 1 ROKU
-  HRANICE PARCEL
-  SLUČKOVÁ HRANICE
-  HRANICE KÚ
-  PARCELA KN
-  KÁCENÍ DŘEVIN

Výškový systém: Bpv
Souřadnicový systém: S-JTSK



Objednatel:  **Reditelství silnic a dálnic ČR**
Správa Liberec
Zeyerova 1310/2, 460 55 Liberec 1

Zhotovitel DÚR:  **Valbek, spol. s r.o.**
Vaňurova 505/17
460 07 Liberec 3

Vypracoval	Bc. D. HOLAS	Zak. číslo	16-L133-008
Zodp. projektant	ING. J. JINA	Datum	05/2019
Tech. kontrola	ING. T. KLIMENT	Stupeň	DÚŘI
Akce	I/9 JESTŘEBÍ, OK		
Příloha	KOORDINAČNÍ SITUACE		
Zhotovitel: Valbek, spol. s r.o. Vaňurova 505/17 460 07 Liberec 3	4		

I/9 JESTŘEBÍ, OKRUŽNÍ KŘÍŽOVATKA C.3 KOORDINAČNÍ SITUACE, M 1:1 000

SEZNAM OBJEKTŮ:

- SO 020 PŘÍPRAVA ÚZEMÍ
- SO 110 ÚPRAVA KŘÍŽOVATKY SILNIC I/9 x I/36
- SO 111 PŘÍPOJENÍ SILNICE I/268 37
- SO 124 ÚPRAVY U AUTOBUSOVÝCH ZÁSTÁVEK
- SO 180 DOPRAVNÍ INŽENÝRSKÁ OPATŘENÍ
- SO 190 DOPRAVNÍ ZNAČENÍ
- SO 340 ÚPRAVY VYKONÁVANÉ V PŘÍRODĚ
- SO 341 ÚPRAVY VYKONÁVANÉ V PŘÍRODĚ
- SO 342 ÚPRAVY VYKONÁVANÉ V PŘÍRODĚ
- SO 343 ÚPRAVY VYKONÁVANÉ V PŘÍRODĚ
- SO 344 ÚPRAVY VYKONÁVANÉ V PŘÍRODĚ
- SO 345 ÚPRAVY VYKONÁVANÉ V PŘÍRODĚ
- SO 346 ÚPRAVY VYKONÁVANÉ V PŘÍRODĚ
- SO 347 ÚPRAVY VYKONÁVANÉ V PŘÍRODĚ
- SO 348 ÚPRAVY VYKONÁVANÉ V PŘÍRODĚ
- SO 349 ÚPRAVY VYKONÁVANÉ V PŘÍRODĚ
- SO 350 ÚPRAVY VYKONÁVANÉ V PŘÍRODĚ
- SO 351 ÚPRAVY VYKONÁVANÉ V PŘÍRODĚ
- SO 352 ÚPRAVY VYKONÁVANÉ V PŘÍRODĚ
- SO 353 ÚPRAVY VYKONÁVANÉ V PŘÍRODĚ
- SO 354 ÚPRAVY VYKONÁVANÉ V PŘÍRODĚ
- SO 355 ÚPRAVY VYKONÁVANÉ V PŘÍRODĚ
- SO 356 ÚPRAVY VYKONÁVANÉ V PŘÍRODĚ
- SO 357 ÚPRAVY VYKONÁVANÉ V PŘÍRODĚ
- SO 358 ÚPRAVY VYKONÁVANÉ V PŘÍRODĚ
- SO 359 ÚPRAVY VYKONÁVANÉ V PŘÍRODĚ
- SO 360 ÚPRAVY VYKONÁVANÉ V PŘÍRODĚ

ÚPRAVY VYKONÁVANÉ V PŘÍRODĚ

ÚPRAVY VYKONÁVANÉ V PŘÍRODĚ

ÚPRAVY VYKONÁVANÉ V PŘÍRODĚ

ÚPRAVY VYKONÁVANÉ V PŘÍRODĚ

ÚPRAVY VYKONÁVANÉ V PŘÍRODĚ

ÚPRAVY VYKONÁVANÉ V PŘÍRODĚ

ÚPRAVY VYKONÁVANÉ V PŘÍRODĚ

ÚPRAVY VYKONÁVANÉ V PŘÍRODĚ

ÚPRAVY VYKONÁVANÉ V PŘÍRODĚ

ÚPRAVY VYKONÁVANÉ V PŘÍRODĚ

ÚPRAVY VYKONÁVANÉ V PŘÍRODĚ

ÚPRAVY VYKONÁVANÉ V PŘÍRODĚ

ÚPRAVY VYKONÁVANÉ V PŘÍRODĚ

ÚPRAVY VYKONÁVANÉ V PŘÍRODĚ

ÚPRAVY VYKONÁVANÉ V PŘÍRODĚ

ÚPRAVY VYKONÁVANÉ V PŘÍRODĚ

ÚPRAVY VYKONÁVANÉ V PŘÍRODĚ

ÚPRAVY VYKONÁVANÉ V PŘÍRODĚ

ÚPRAVY VYKONÁVANÉ V PŘÍRODĚ

ÚPRAVY VYKONÁVANÉ V PŘÍRODĚ

ÚPRAVY VYKONÁVANÉ V PŘÍRODĚ

ÚPRAVY VYKONÁVANÉ V PŘÍRODĚ

ÚPRAVY VYKONÁVANÉ V PŘÍRODĚ

ÚPRAVY VYKONÁVANÉ V PŘÍRODĚ

ÚPRAVY VYKONÁVANÉ V PŘÍRODĚ

ÚPRAVY VYKONÁVANÉ V PŘÍRODĚ

ÚPRAVY VYKONÁVANÉ V PŘÍRODĚ

ÚPRAVY VYKONÁVANÉ V PŘÍRODĚ

ÚPRAVY VYKONÁVANÉ V PŘÍRODĚ

ÚPRAVY VYKONÁVANÉ V PŘÍRODĚ

ÚPRAVY VYKONÁVANÉ V PŘÍRODĚ

ÚPRAVY VYKONÁVANÉ V PŘÍRODĚ

OCHRANNÁ PÁSMA:

- OCHRANNÉ PÁSMO EL. VEDENÍ JE VYMEZENO SVISLÝMI ROVINAMI VEDENÝMI VE VODROVNĚ VZDÁLENOSTI PO OBOU STRANÁCH VEDENÍ:
 - NADZEMNÍ VEDENÍ PRO NAPĚTÍ NAD 1 kV DO 35 kV VČETNĚ
 - NADZEMNÍ VEDENÍ PRO NAPĚTÍ NAD 35 kV DO 110 kV VČETNĚ
 - PODZEMNÍ ELEKT. VEDENÍ DO 110 kV VČETNĚ
- OCHRANNÉ PÁSMO ELEKTRICKÉ STANICE JE VYMEZENO SVISLÝMI ROVINAMI VEDENÝMI VE VODROVNĚ VZDÁLENOSTI
 - 7 m
 - 12 m
 - 1 m
- SĐELOVACÍ KABELOVA VEDENÍ MÍSTNÍ I DÁLKOVA
 - 20 m
 - 1,5 m
- OCHRANNÉ PÁSMO PLYNÁRENSKÝCH ZÁŘIZENÍ JE VYMEZENO SVISLÝMI ROVINAMI VEDENÝMI VE VODROVNĚ VZDÁLENOSTI OD OBTŘÍSO VEDENÍ:
 - A NÍZKOTLAKÝCH A STŘEDOTLAKÝCH PLYNOVODŮ
 - A PŘÍPOJEK V ZÁŠTAVENÉM ÚZEMÍ
 - U OSTATNÍCH PLYNOVODŮ A PŘÍPOJEK
 - U TECHNOLOGICKÝCH OBJEKTŮ
- OCHRANNÉ PÁSMO VODOVODNÍCH ŘÁDŮ A KANALIZAČNÍCH STOK JE VYMEZENO VODOROVNĚ VZDÁLENOSTI OD VNEŠNÍHO LICE POTRUBÍ NA KAŽDĚU STRANU
 - U VODOVODNÍCH ŘÁDŮ A KANALIZAČNÍCH STOK DO DN 500 VČETNĚ
 - 1,5 m
 - 100 m
 - 50 m
 - 15 m
- SILNIČNÍ OCHRANNÉ PÁSMO DALNICE A RYCHLOSTNÍ KOMUNIKACE
- SILNIČNÍ OCHRANNÉ PÁSMO SILNICE I. TR.
- SILNIČNÍ OCHRANNÉ PÁSMO SILNICE II. A III. TR.

