




















INFORMATIVNÍ JEVY

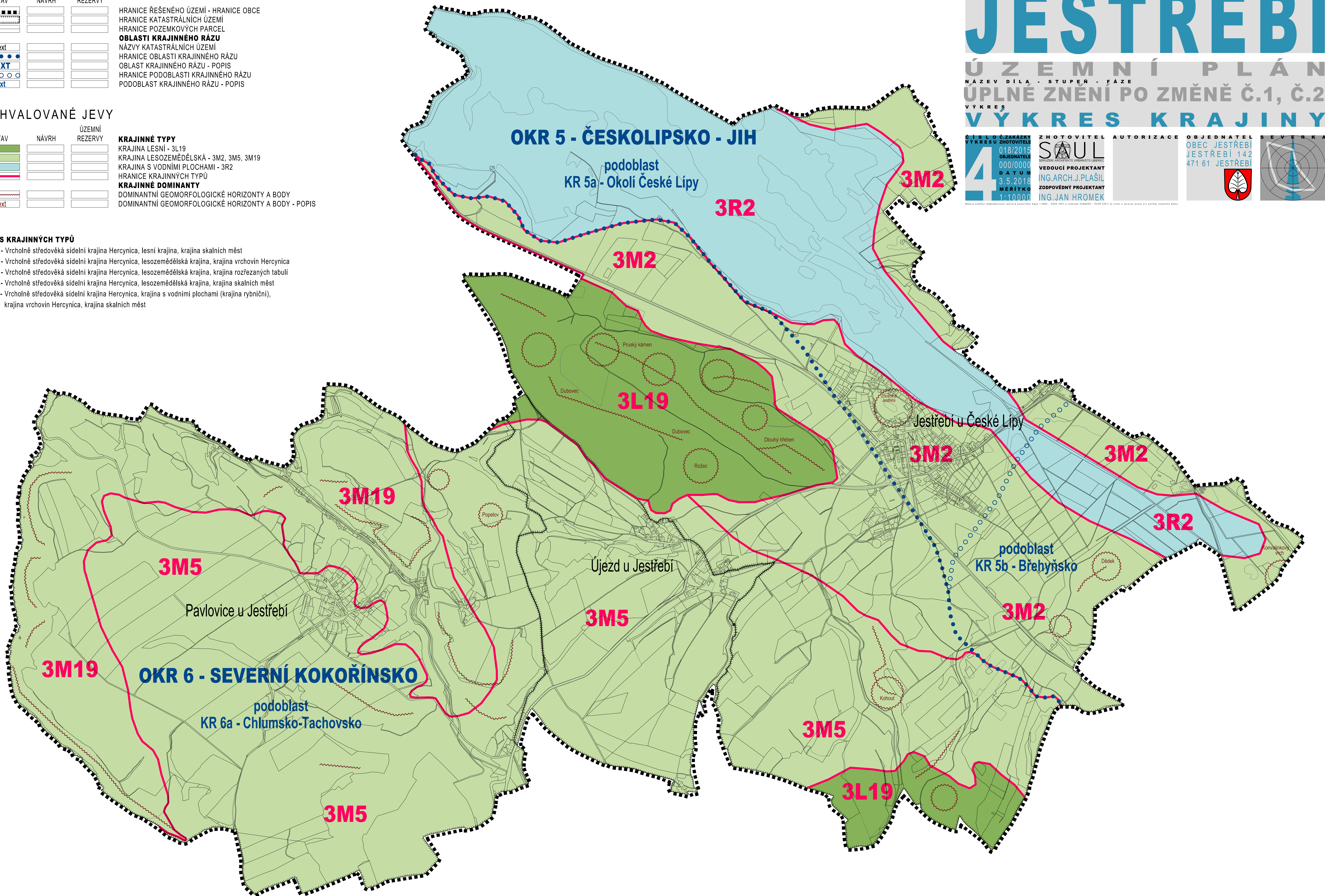
| STAV | NÁVRH | ÚZEMNÍ REZERVY | |
|--|---|---|---------------------------------------|
|  |  |  | HRANICE ŘEŠENÉHO ÚZEMÍ - HRANICE OBCE |
|  |  |  | HRANICE KATASTRÁLNÍCH ÚZEMÍ |
|  |  |  | HRANICE POZEMKOVÝCH PARCEL |
|  |  |  | OBLASTI KRAJINNÉHO RÁZU |
|  |  |  | NÁZVY KATASTRÁLNÍCH ÚZEMÍ |
|  |  |  | HRANICE OBLASTI KRAJINNÉHO RÁZU |
|  |  |  | OBLAST KRAJINNÉHO RÁZU - POPIS |
|  |  |  | HRANICE PODOBLASTI KRAJINNÉHO RÁZU |
|  |  |  | PODOBLAST KRAJINNÉHO RÁZU - POPIS |

SCHVALOVANÉ JE VY

| STAV | NÁVRH | ÚZEMNÍ REZERVY | KRAJINNÉ TYPY |
|---|---|---|---|
|  |  |  | KRAJINA LESNÍ - 3L19 |
|  |  |  | KRAJINA LESOZEMĚDĚLSKÁ - 3M2, 3M5, 3M19 |
|  |  |  | KRAJINA S VODNÍMI PLOCHAMI - 3R2 |
|  |  |  | HRANICE KRAJINNÝCH TYPŮ |
|  |  |  | KRAJINNÉ DOMINANTY |
|  |  |  | DOMINANTNÍ GEOMORFOLOGICKÉ HORIZONTY A BODY |
| | | | DOMINANTNÍ GEOMORFOLOGICKÉ HORIZONTY A BODY - POPIS |

POPIS KRAJINNÝCH TYPŮ

31L19 - Vrcholné stredoveká sídelní krajina Hercynica, lesní krajina, krajina skalních měst
3M2 - Vrcholné stredoveká sídelní krajina Hercynica, lesozemědělská krajina, krajina vrchovin Hercynica
3M5 - Vrcholné stredoveká sídelní krajina Hercynica, lesozemědělská krajina, krajina rozfazaných tabulí
3M19 - Vrcholné stredoveká sídelní krajina Hercynica, lesozemědělská krajina, krajina skalních měst
3R2 - Vrcholné stredoveká sídelní krajina Hercynica, krajina s vodními plochami (krajina rybníční), krajina vrchovin Hercynica, krajina skalních měst



JESTŘEBÍ

Ú Z E M N Í P L Á N

N Á Z E V D Í L A - S T U P E Ň - F Á Z E

ÚPLNÉ ZNENÍ PO ZMENE C.1, C.2

VÝKRES KRAJINY

| | | | | | |
|----------|-----------------------|---|------------|-----------------|---------|
| 4 | ČÍSLO Č. ZAKÁZKY | ZHOTOVITEL | AUTORIZACE | OBJEDNATEL | SEVERKA |
| | VYKRES | ZHOTOVITELE | | OBEC JESTŘEBÍ | |
| | 018/2018 | S A U L | | JESTŘEBÍ 142 | |
| | OBJEDNATELE | <small>SOCIÁLNÍ ARCHITEKTURA URBANISMUS LIDEREK</small> | | 471 61 JESTŘEBÍ | |
| | 000/0000 | VEDOUČÍ PROJEKTANT | | | |
| DATUM | ING. ARCH. J. PLAŠIL | | | | |
| 3.5.2018 | ZODPOVĚDNÝ PROJEKTANT | | | | |
| MĚŘÍTKO | ING. JAN HROMEK | | | | |
| 1:100000 | | | | | |

Mapový podklad (digitalizovaná rastrová katastrální mapa 1:2500 - ČÚZK 2007 a výškopis ZABAGED - ČÚZK 2007) je určen a upraven pouze pro potřeby územního plánu.